



Vu, Le Maire



Département du Finistère

Commune de Concarneau

Règlement Local de Publicité (RLP)

Approuvé le 9 décembre 2021



Annexe 2 : Limites d'agglomérations

Vu pour être annexé à la délibération du
Conseil Municipal approuvant le RLP

En date du 9 décembre 2021

Le Maire



Arrêté du Maire
Ville de Concarneau - Département du Finistère
Arrondissement de Quimper

« Déplacement des limites d'agglomération »

Service Voirie

EXTRAIT DU REGISTRE DES ARRETES MUNICIPAUX

Arrêté permanent n°2021-291

LE MAIRE de la Ville de Concarneau,

VU, le Code de la Route et notamment les articles R.411-25, R.411-8 et R.411-5,
VU, le Code Général des Collectivités Territoriales, notamment les articles, L.2213-1 et suivants,
VU, le Code de la Voirie Routière,
VU, la loi 82-213 du 02 mars 1982 relative aux droits et libertés des communes, des Départements et des Régions, modifiée et complétée par la loi 82-623 du 22 juillet 1982 et par la loi 83-8 du 7 janvier 1983,
VU, l'instruction interministérielle sur la signalisation routière, livre I en huit parties, approuvée par l'arrêté interministériel du 6 novembre 1992,
VU, l'intérêt général,

CONSIDERANT que les évolutions et les aménagements effectués en différents points de la commune nécessitent de mettre à jour les contours des agglomérations ainsi que les limites d'entrées et de sorties des agglomérations,

ARRETE

ARTICLE 1 : Le présent arrêté abroge les arrêtés suivants :

- Arrêté n°83/125 du 28 mars 1983 - Chapitre I - Article 2 a/ et b/ : portant sur les limites de l'agglomération
- Arrêté n°89/64 du 23 janvier 1989 portant sur la limite de l'agglomération VC2
- Arrêté n°95/72 du 7 février 1995 portant sur la limite de l'agglomération de Beuzec et Lanriec, et la VC7/Lanadan
- Arrêté n°1420/2008 du 21 octobre 2008 portant sur la limite de l'agglomération VC7/Lanadan

ARTICLE 2 : Les limites des agglomérations de Concarneau sont fixées comme suit, les numéros de points EB10/EB20 étant rapportés sur les plans ci-annexés :

Point	EB	Voie	Coordonnées GPS X	Coordonnées GPS Y
N°1	EB 10 / EB 20	RD n° 783 Sud, au début de la rue de Trégunc	1185663,120000	7207477,980000
N°2	EB 10 / EB 20	RD n°783	1185162,318548	7207807,723275
N°3	EB 10 / EB 20	Rue Lucien Picard	1185825,090450	7208145,951876
N°4	EB 10 / EB 20	Rue Pierre Carduner	1186466,142600	7208526,609218
N°5	EB 10 / EB 20	Rue de Lanriec	1184986,200000	7208491,400000
N°6	EB 10 / EB 20	Rue de Lanriec	1184812,130000	7208518,540000
N°7	EB 10 / EB 20	VC n°20	1186119,772994	7208977,865189
N°8	EB 10 / EB 20	Rue de Kerose	1184663,870000	7209080,330000
N°9	EB 10 / EB 20	Rue de Kerose	1184797,980000	7209088,830000
N°10	EB 10	Rue Yves Trichard	1185383,674521	7209265,071563
N°11	EB 10 / EB 20	Limite Route de Melgven et RD n°22	1185358,270000	7209379,650000
N°12	EB 10 / EB 20	Rue de Penzance	1184340,990000	7209488,170000
N°13	EB 10 / EB 20	Avenue de Bielefeld-Senne	1184121,220000	7209723,520000
N°14	EB 10 / EB 20	Rue Jules Simon	1183871,050000	7209924,410000

Envoyé en préfecture le 15/12/2021
 Reçu en préfecture le 15/12/2021
 Affiché le 13/12/2021
 ID : 029-212900393-20211209-DELIB_2021_153-DE

N° 15	EB 10 / EB 20	Rue de Stang ar Lin	1184286	
N° 16	EB 10 / EB 20	RD n° 783	1183713	
N° 17	EB 10 / EB 20	Rue de Keriolet	1184145,660000	7210643,240000
N° 18	EB 10 / EB 20	Rue de Keriolet	1183833,760000	7210733,661429
N° 19	EB 10 / EB 20	Rue des Sables Blancs	1182043,770191	7210700,638019
N° 20	EB 10 / EB 20	Rue de Stang Coulz	1185167,497817	7210871,987217
N° 21	EB 10 / EB 20	Rue de Stang Kuzet	1184653,500000	7211469,450000
N° 22	EB 10 / EB 20	Route de Kerguéres	1182485,960000	7211627,620000
N° 23	EB 10 / EB 20	Chemin de Pellan	1184525,114974	7211979,476256
N° 24	EB 10 / EB 20	Route de Ropsorden RD n° 70	1184498,212230	7212816,443046
N° 25	EB 10 / EB 20	RD n° 783 Nord	1183377,470000	7213318,860000
N° 26	EB 10 / EB 20	Rue Yves Trichard	1187828,500155	7209246,407824

ARTICLE 3 : Les contours des agglomérations sont matérialisés en rouge sur les plans ci-annexés.

ARTICLE 4 : L'implantation des dispositifs réglementaires sera assurée par les Services Techniques du Conseil Départemental du Finistère et les Services Techniques de la Ville de Concarneau.


ARTICLE 5 : Le présent arrêté entrera en vigueur dès la mise en place de la signalisation réglementaire.

ARTICLE 6 : Le présent arrêté sera publié au recueil des actes administratifs et affiché selon la réglementation en vigueur. Il peut être contesté devant le Tribunal Administratif de Rennes dans un délai de 2 mois à compter de son affichage en mairie.

ARTICLE 7 : Mme La Directrice Général des Services de la Mairie, M. Le Commandant du Commissariat de Concarneau, Chef de la Circonscription, sont chargés, chacun en ce qui le concerne, de l'application du présent arrêté, dont ampliation sera adressée à : Madame la Directrice des Services Techniques, aux services concernés.

A CONCARNEAU, le 3 mai 2021

LE MAIRE
 Marc BIGOT




04 MAI 2021



Pour extrait certifié conforme,
 A CONCARNEAU, le 3 mai 2021

LE MAIRE
 Marc BIGOT



04 MAI 2021

Publication par voie d'affichage : du 04 MAI 2021 au 04 JUIL. 2021

Envoyé en préfecture le 15/12/2021

Reçu en préfecture le 15/12/2021

Affiché le 13/12/2021

ID : 029-212900393-20211209-DELIB_2021_153-DE



Positionnement des limites d'agglomération

Annexé à l'arrêté permanent n° 2021-291
A CONCARNEAU,
le 3 Mai 2021

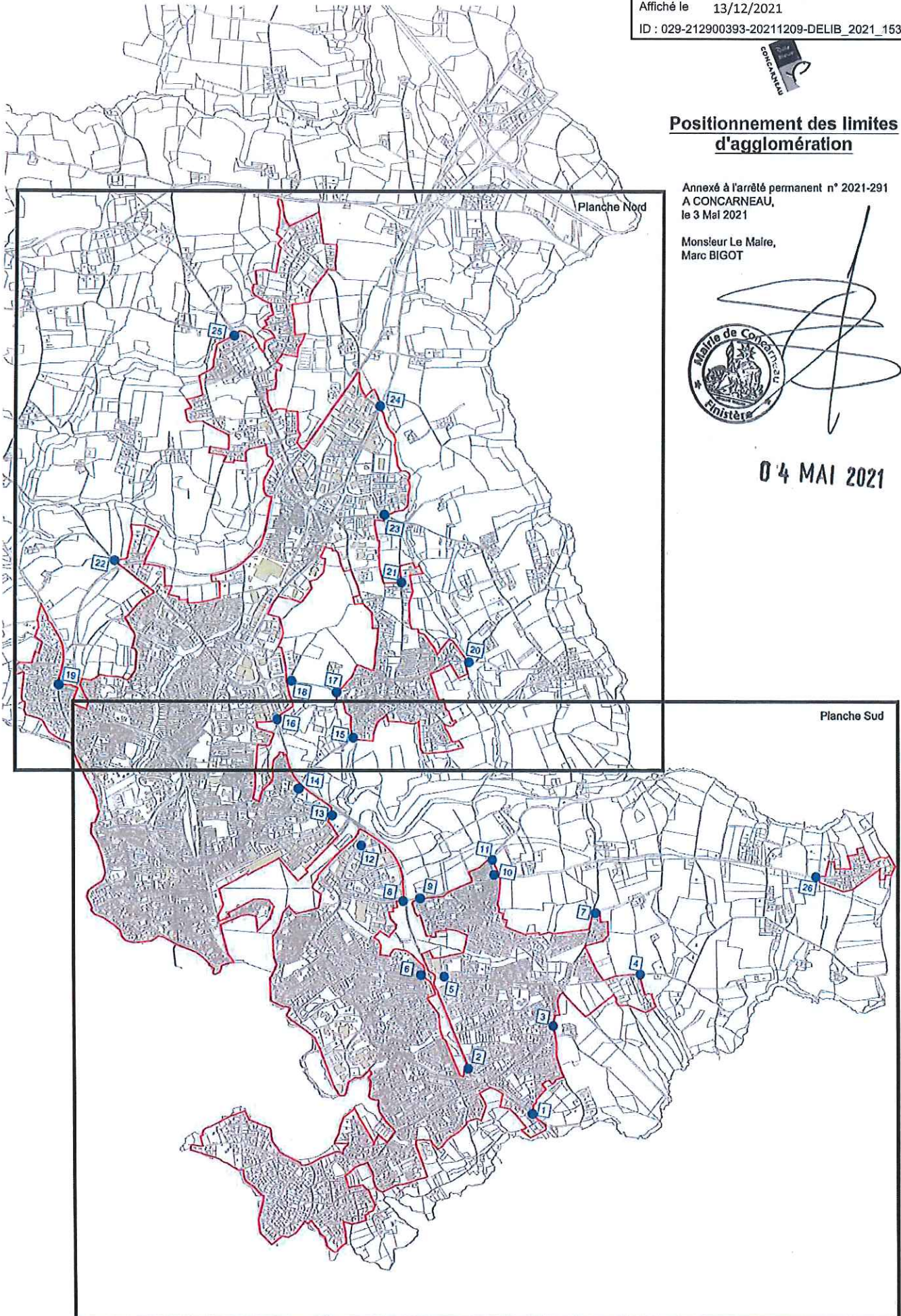
Monsieur Le Maire,
Marc BIGOT



04 MAI 2021

Planche Nord

Planche Sud






Positionnement des limites d'agglomération

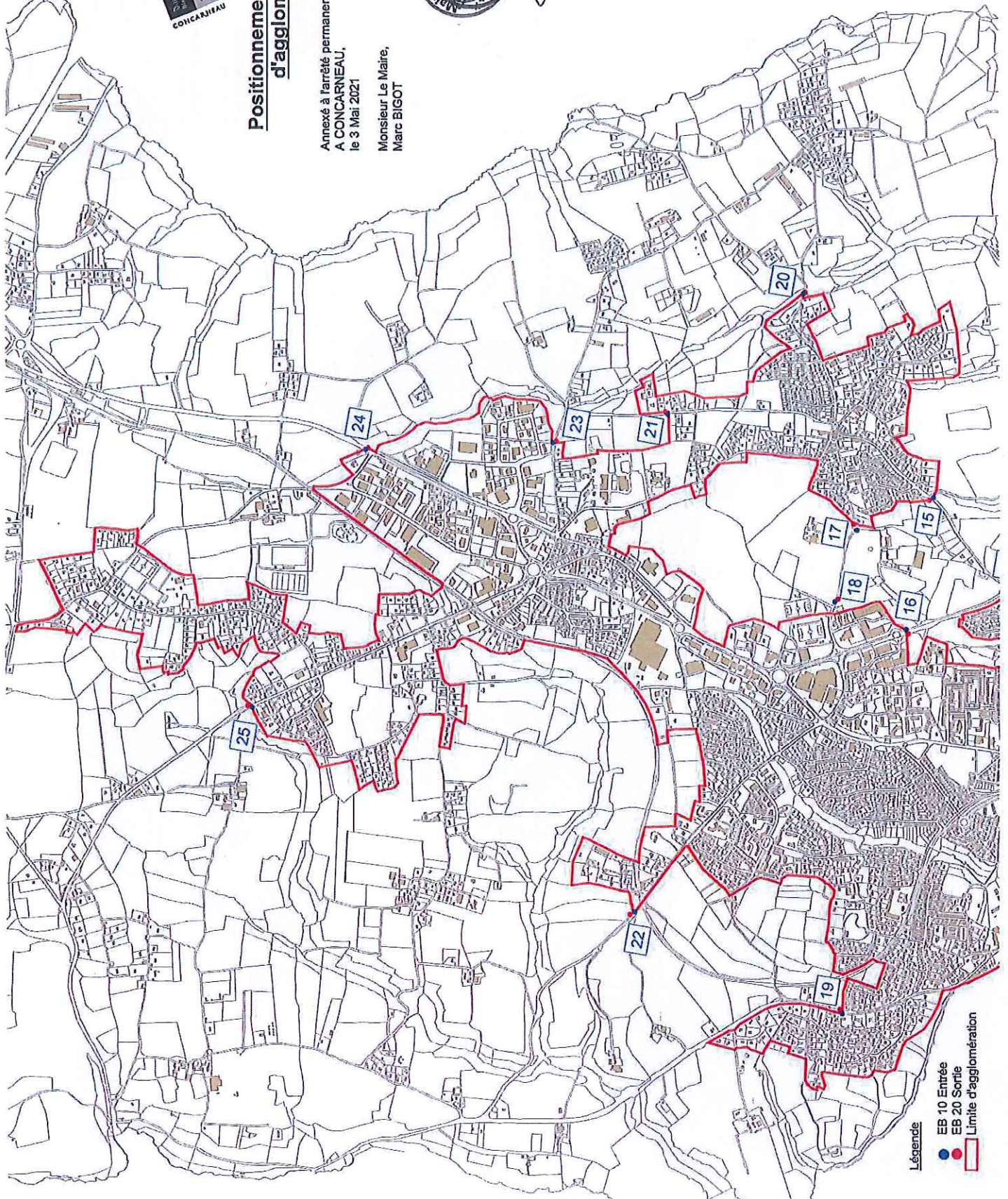
Annexé à l'arrêté permanent n° 2021-291
A CONCARNEAU,
le 3 Mai 2021

Monsieur Le Maire,
Marc BIGOT

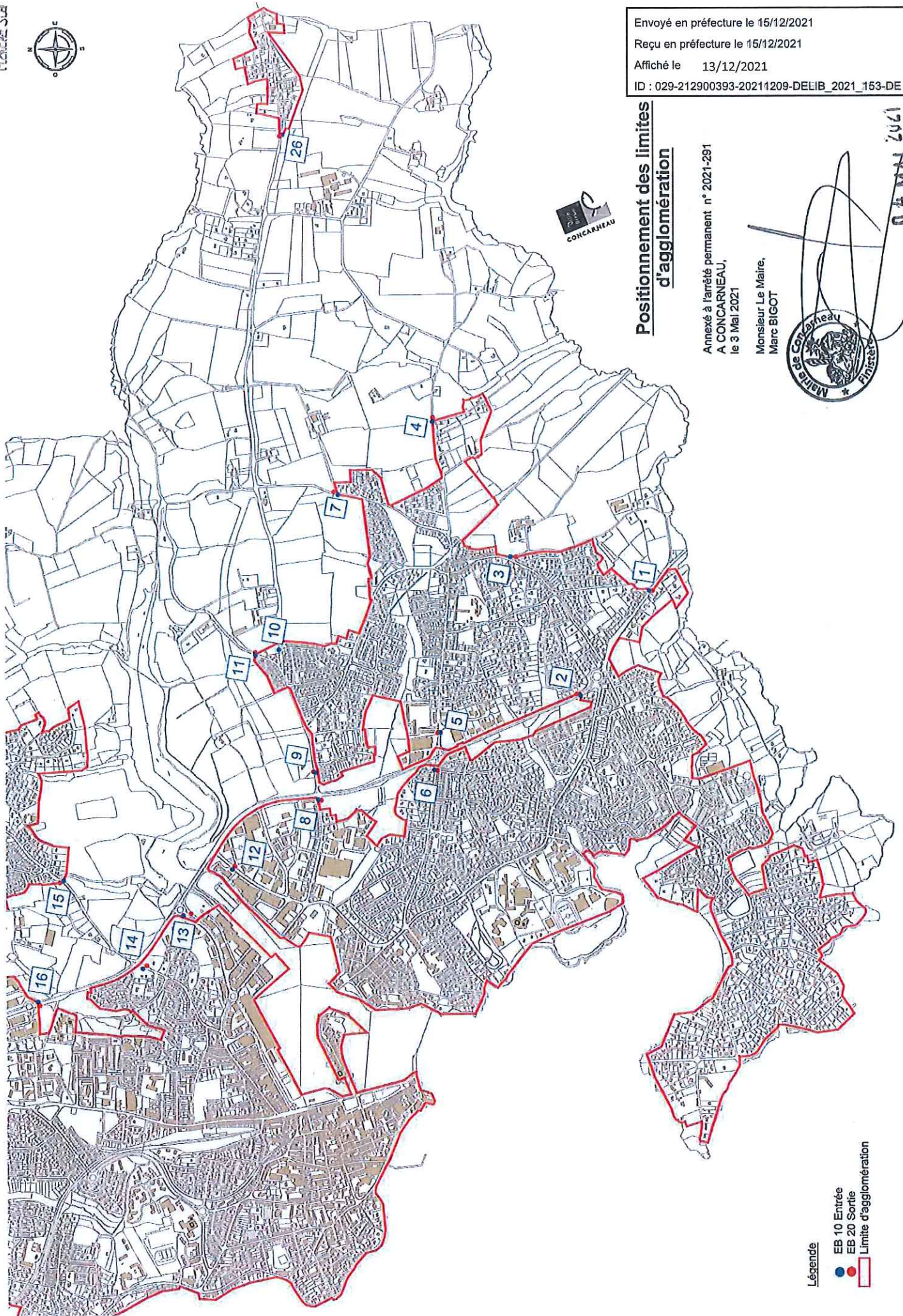


6-4 MAI 2021

Envoyé en préfecture le 15/12/2021
Reçu en préfecture le 15/12/2021
Affiché le 13/12/2021
ID : 029-212900393-20211209-DELIB_2021_153-DE



- Légende**
- EB 10 Entrée
 - EB 20 Sortie
 - ▭ Limite d'agglomération



Positionnement des limites d'agglomération

Annexé à l'arrêté permanent n° 2021-291
A CONCARNEAU,
le 3 Mai 2021

Monsieur Le Maire,
Marc BIGOT



04 MAI 2021

Envoyé en préfecture le 15/12/2021

Reçu en préfecture le 15/12/2021

Affiché le 13/12/2021

ID : 029-212900393-20211209-DELIB_2021_153-DE

Légende

- EB 10 Entrée
- EB 20 Sortie
- Limite d'agglomération