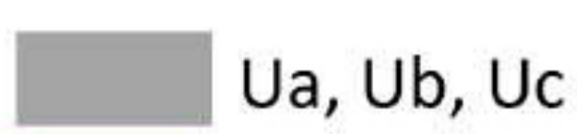

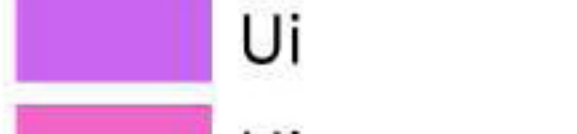





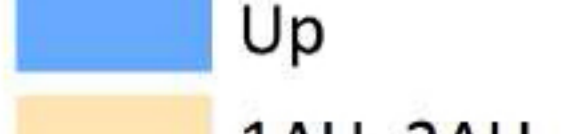

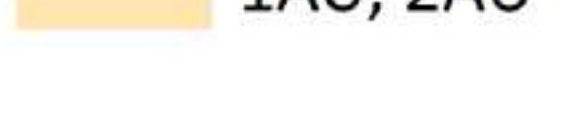

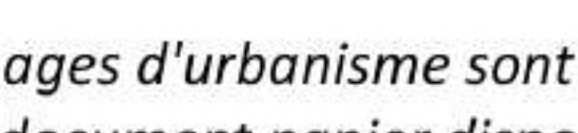
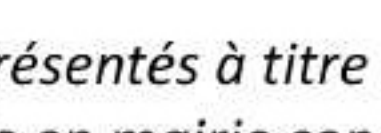


5 - Plan Local d'Urbanisme

(la signification des zones est indiquée page suivante)

 Ua, Ub, Uc	 A, N
 Ui	 NL
 Uic	 Nas
 Uie	 Ne
 UL	 NeL
 Up	 Nep
 1AU, 2AU	 Ns

Les zonages d'urbanisme sont représentés à titre informatif.
Seul le document papier disponible en mairie constitue un document opposable aux tiers.



Réalisation : Concarneau Agglomération - janvier 2014. Sources : Ville de Concarneau / CCA - Cadastre 2010. Droits réservés.

SIGNIFICATION DES ZONES

	Ua, Ub, Uc :	Zone d'habitat
	Ui :	Zone destinée à recevoir les activités à caractère industriel ou artisanal incompatibles avec l'habitat.
	Uic :	Zone à vocation commerciale
	Uie :	Zone destinée à recevoir des installations de transformation d'énergie électrique
	UL :	Zone à vocation d'activités sportives et de loisirs
	UP :	Zone à vocation portuaire
	1AU, 2AU :	Zone à urbaniser
	A, N :	Zone à vocation agricole et zone naturelle
	NL :	Zone naturelle à vocation de loisirs
	Nas :	Aire de stationnement
	Ne :	Zone naturelle et forestière, à protéger en raison de la qualité des sites, des milieux naturels, des paysages et de leur intérêt, notamment du point de vue esthétique et / ou écologique.
	NeL :	Aire de stationnement paysagée
	Nep :	Périmètre de protection de la prise d'eau de Brunec
	Ns :	Espaces et milieux à préserver en fonction de leur intérêt écologique ou caractéristique du patrimoine naturel